

Wohlenrode

Kreis Celle

Bebauungsplan Nr. 1. Änderung


(Vereinfachte Änderung nach § 13 des Bundesbaugesetz)

"Waldsiedlung"


1: 1000

Gemarkung: Wohlenrode
 Flur: 1
 Flurstück: 150115, 150114

Zeichenerklärung:



Wochenendhausgebiet



Grenze des räumlichen Geltungsbereiches dieser 1. Änderung

Ga

Garagen

I

Zahl der Vollgeschosse

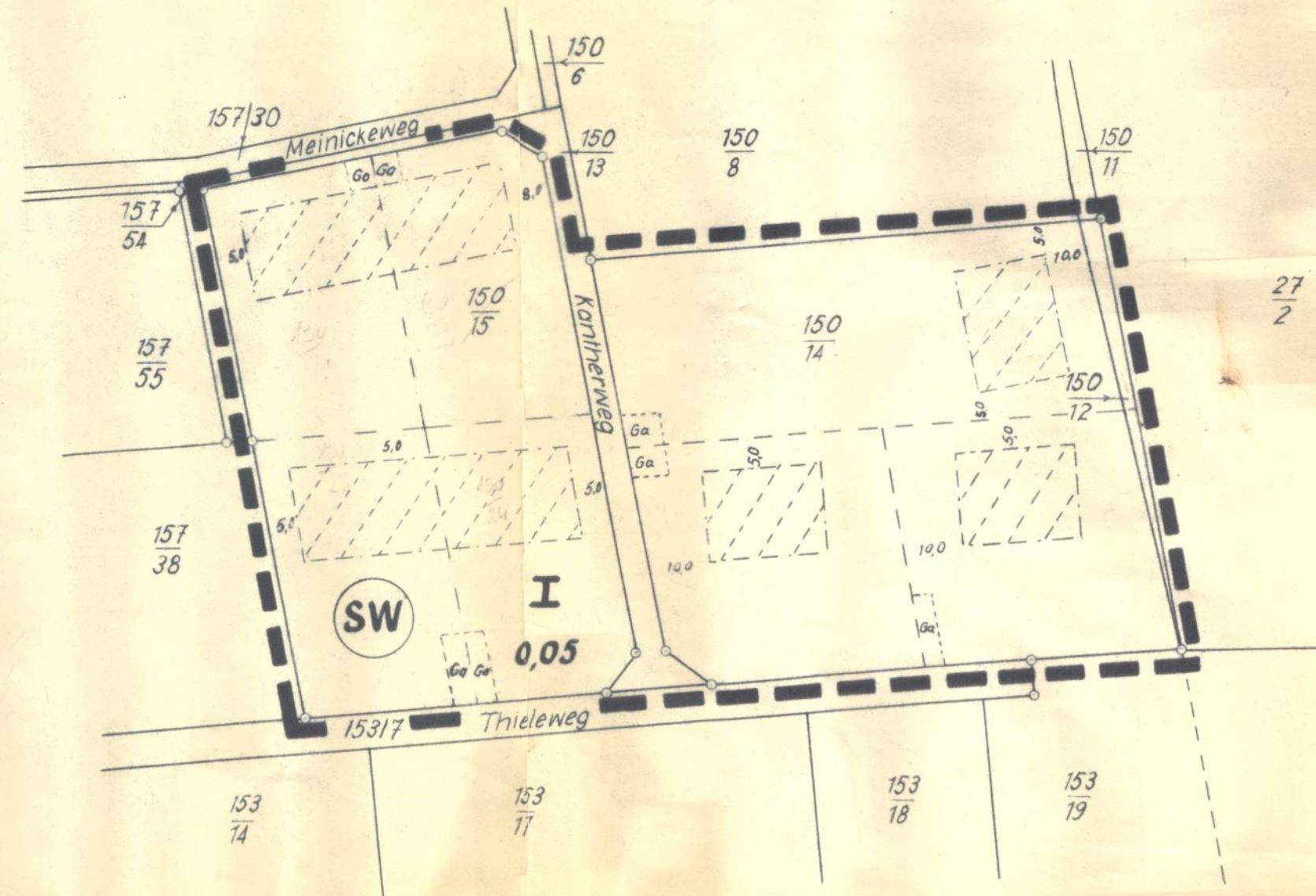
0,05

Grundflächenzahl

Baugrenze

Die Satzung vom 13.5.1965 in der am 28.1.1966 genehmigten Fassung ist Bestandteil dieses Planes.

Mindestgrundstücksgröße 1200 qm



Die Planunterlage entspricht dem Inhalt des Liegenschaftskatasters und weist die baulichen Anlagen sowie Straßen, Wege und Plätze vollständig nach (Stand vom 20.11.1963). Sie ist hinsichtlich der Darstellung der Grenzen und der baulichen Anlagen geometrisch einwandfrei.

Celle, den 9. Febr. 1970



Riemann
 öffentl. best. Verm. Ing.

Ausgearbeitet im Auftrage und im Einvernehmen mit der Gemeinde Wohlenrode
 Celle, den 9. Febr. 1970

Riemann
 Ortsplaner
 Dipl.-Ing. Rolf Riemann
 Öffentl. best. Vermessungs-Ingenieur
 31 Celle, Hannoversche Str. 50
 Telefon (05141) 25230



Aufgestellt und als vereinfachte Änderung gem. § 13 B BauG vom Rat der Gemeinde beschlossen am 23/3. 70

Wohlenrode, den 31/3. 1970

Moll
 Bürgermeister

Polmer
 Ratsherr

Öffentlich ausgelegt gem. § 12 B BauG auf Grund der Bekanntmachung vom 3.11.1970 mit Aushang vom 1/2. 1970 bis 25/12. 1970

Moll
 Bürgermeister