








1:1000

-  Grenze des Planungsbereiches
-  Zwingende Baulinien
-  Baugrenzen
-  Verkehrsflächen
-  Öffentliche Parkflächen
-  Umformerstation
-  Abgrenzung unterschiedlicher Nutzung

Art und Maß der baulichen Nutzung

- | | |
|------------------|---|
| WAIo | Allgem. Wohngebiet, eingeschossig
offene Bauweise |
| GRZ 0,2 GFZ 0,2 | Grundflächenzahl 0,2, Geschossflächenzahl 0,2 |
| WSIo | Kleinsiedlungsgebiet, eingeschossig
offene Bauweise |
| GRZ 0,2 GFZ 0,2 | Grundflächenzahl 0,2, Geschossflächenzahl 0,2 |
| MIIHo | Mischgebiet, zweigeschossig als Höchstgrenze
offene Bauweise |
| GRZ 0,25 GFZ 0,5 | Grundflächenzahl 0,25, Geschossflächenzahl 0,5 |

Ausgearbeitet im Auftrage und im Einvernehmen mit der Gemeinde Lachendorf
 Niedersächsische Heimstätte G.m.b.H.
 Hannover, den 15. 12. 65

Öffentlich ausgelegt gemäß § 2 (6) BBauG in der Zeit vom 27. 1. 1966
 bis zum 27. 2. 1966 auf Grund der Bekanntmachung vom 20. 1. 1966



G.v. Rausch
 (Gemeindedirektor)

Aufgestellt gem. § 2 (6) BBauG und als Satzung gem. § 10 BBauG
 und § 6 NGO vom Rat der Gemeinde am 5. Mai 1966
 Lachendorf, den 5. Mai 1966

H. Meißner
 (Bürgermeister)

G.v. Rausch
 (Gemeindedirektor)

Das Vermessungsbüro bescheinigt die Richtigkeit der Planunterlage für
 den vorgesehenen Zweck.

Celle, den 4. 4. 1966

Meißner
 Off. best. Verm. Ing.

Der Landkreis Celle hat keine Bedenken.
 Celle, den

(Der Oberkreisdirektor)

Genehmigt

gem. § 11 d. Bundesbaugesetzes
 vom 23. 6. 60

Lüneburg, den 24. Okt. 1966

Der Regierungspräsident
 Dezernat für Städtebau und Ortsplanung

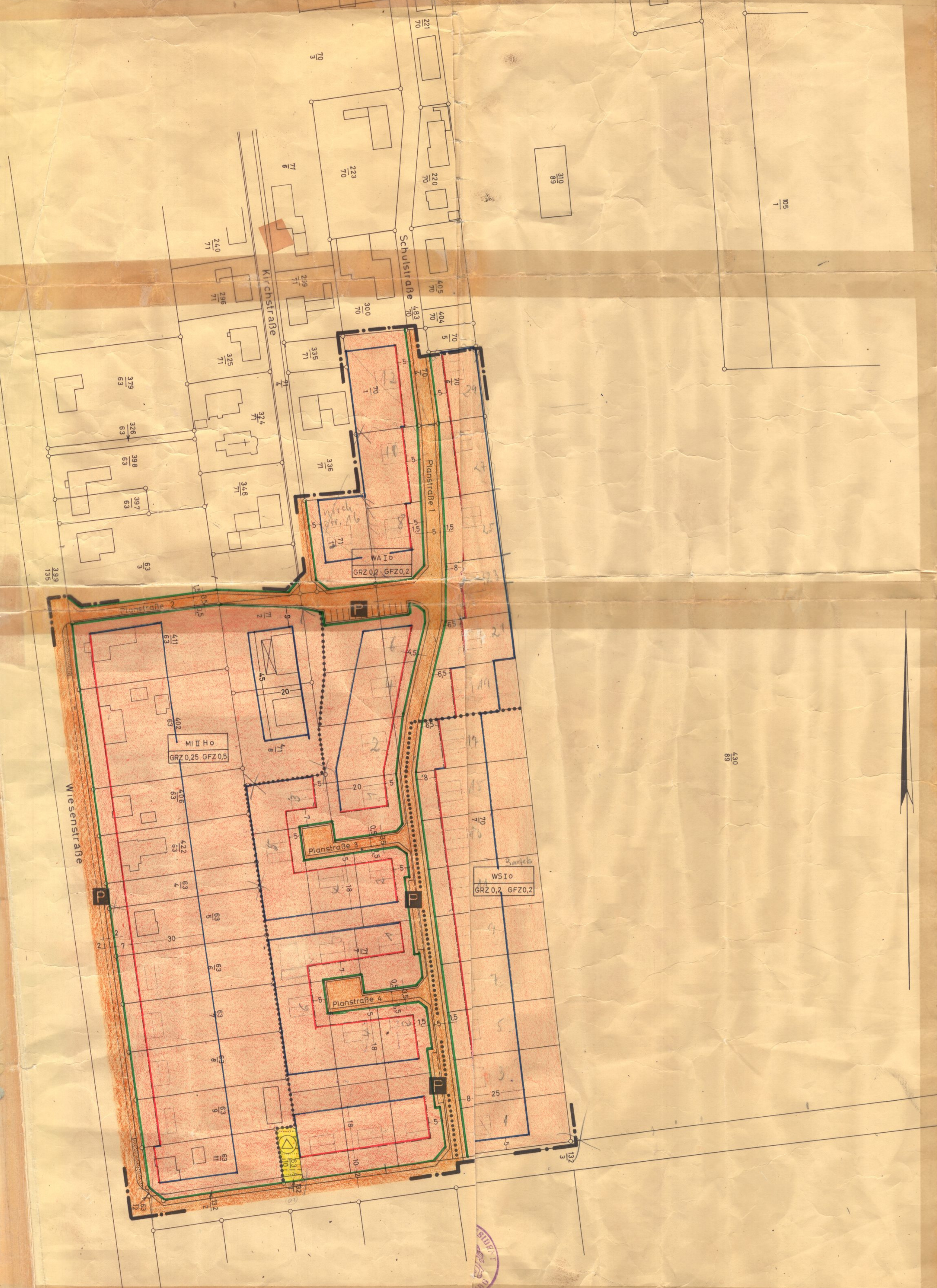
Az.: I c/H 4 a (39) *Casler*



Öffentlich ausgelegt gemäß § 12 BBauG auf Grund der Bekanntmachung vom 9. Feb. - 25. Feb. 1967
 mit Aushang vom 8. Feb. 1967

Lachendorf, den 13. März 1967

(Gemeindedirektor)



ausgehängt: 9. Februar 1967
abgenommen: 25.² Februar 1967



B E K A N N T M A C H U N G

Betr.: Bebauungsplan "Up'n Äckern"

Der Bebauungsplan "Up'n Äckern" ist durch Verfügung des Herrn Regierungspräsidenten in Lüneburg vom 24.10.1966 - I c H 4 a (39.37.3) Ce 51/V - genehmigt worden.


Der Bebauungsplan mit Ortssatzung und Begründung liegt in der ~~Zeit vom 9. Februar 1967 bis zum 25. Februar 1967~~ während der Dienststunden im Gemeindebüro in Lachendorf, Oppershäuserstr., öffentlich aus.

Der Bebauungsplan tritt am 10. Februar 1967 in Kraft und wird damit rechtsverbindlich.

Lachendorf, den 8. Februar 1967

Der Gemeindedirektor




(Hennies)

Vorstehende Bekanntmachung wird hiermit gem. den Bestimmungen der Hauptsatzung der Gemeinde Lachendorf v. 4.10.65 in der Zeit vom 8.2.-25.2.67 öffentlich bekanntgemacht.

- - - - -

Es wird hiermit bestätigt, daß die vorstehende Bekanntmachung gem. den Bestimmungen der Hauptsatzung der Gemeinde Lachendorf öffentlich bekanntgemacht wurde, und zwar in der Zeit vom 8.-25.2.1967.



Lachendorf, den 13.3.67


(Hennies)