













Legende

-  Geltungsbereich
-  200 m Radius

Biotope

-  Sandacker (AS)
-  Halbruderale Gras- u. Staudenflur mittlerer Standorte (UHM)
-  Artenarmes Extensivgrünland trockener Mineralböden (GET)
-  Kiefernforst (WZK)
-  Eichenmischwald armer trockener Sandböden (WQT)
-  Strauch-Baumhecke (HFM)
-  Allee / Baumreihe (HBA)
-  Straße (OVS)
-  Weg (OVW)
-  Sonstige Anlage zur Energieversorgung (OKZ)

Vorhabenbezogener Bebauungsplan Nr. 9 "Solarpark Ahnsbeck West" Biotopkarte

Auftragnehmer:


BÜRO MEHRING
 Inh. Dipl.-Ing. Silke Wübbenhorst
 Stadtkoppel 34 · 21337 Lüneburg
 Tel.: 04131 400 488-0 · mehring@splanung.de
 www.stadt-und-landschaftsplanung.de



Auftraggeber:

Green FOX Energy 15 GmbH & Co. KG
 Große Elbstraße 61
 22767 Hamburg

Maßstab: 1 : 6000



Quelle: Auszug aus den Geobasisdaten der Niedersächsischen Vermessungs- und Katasterverwaltung. © 2024 LGLN Landesamt für Information und Landesvermessung Niedersachsen (LGLN), Regionaldirektion Lüneburg